



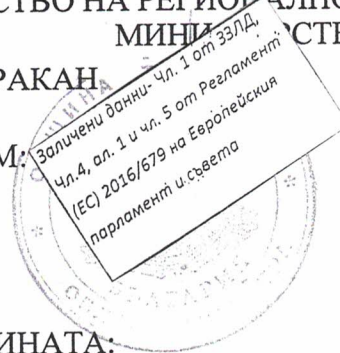
Вх. рег. № 369 / 15-020 2012 г.
 Акт № 49 том II / дело № 240 / 20 г.
 Наредна книга: том _____ стр. _____
 Имотна карта: 21354
 кв. № _____ / _____ 20 г.

РЕПУБЛИКА БЪЛГАРИЯ
МИНИСТЕРСТВО НА РЕГИОНАЛНОТО РАЗВИТИЕ И БЛАГОУСТРОЙСТВОТО И
МИНИСТЕРСТВО НА ПРАВОСЪДИЕТО

ОБЩИНА: ТУТРАКАН

ОБЛАСТ: СИЛИСТРА

УТВЪРЖДАВАМ:
 (подпис и печат)



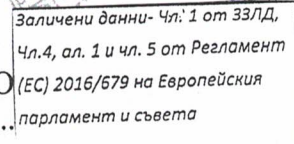
Вписване по ЗС/ПВ
 Служба по вписванията:



КМЕТ НА ОБЩИНАТА:
 Димитър Венков Стефанов
 (име и фамилия)

СЪДИЯ ПО ВПИСВАНЕТО

 (име и фамилия)



**ДИМИТЪР
 КАРАНЕДЕВ**

АКТ № 1095
ЗА ЧАСТНА ОБЩИНСКА СОБСТВЕНОСТ

Регистър: 2;
 Досие: 1095;

1. ДАТА НА СЪСТАВЯНЕ	08.2.2012 г.
2. ПРАВНО ОСНОВАНИЕ	чл.2, ал.1, т.1; чл.56, ал.1 от ЗОС, във връзка с чл.19,ал.1 и чл.25, ал.1 от ЗСПЗЗ; Протоколно решение на ОД"Земеделие"- Силистра №2/01.12.2008г. и Скица №К03751/24.01.2012г.издадена от ОС"Земеделие"- Тутракан
3. ВИД И ОПИСАНИЕ НА ИМОТА	1.Земеделска земя, Площ: 3,210 дка (три дка и двеста и десет кв.м.) - с начин на трайно ползване:Нива - категория на земята при неполивни условия:III/трета/
4. МЕСТОНАХОЖДЕНИЕ НА ИМОТА	Област СИЛИСТРА, Община ТУТРАКАН, Цар Самуил, /ЕКАТТЕ:78238/, Местност:"АКАР ГЪОЛ" по КВС на с.Цар Самуил. Поземлен имот с идентификатор № 050205.
5. ГРАНИЦИ НА ИМОТА	С- поз.имот №050180 СИ- гробище №000094 И- полски път №052022 Ю- поз.имот №050181 З- полски път №052023
6. ДАНЪЧНА ОЦЕНКА НА ИМОТА КЪМ МОМЕНТА НА УТВЪРЖДАВАНЕ НА АКТА	- 542,70 (петстотин четиридесет и два лева и седемдесет стотинки)лв.

7. СЪСОБСТВЕНИЦИ

8. № И ДАТА НА СЪСТАВЕНИ
ПО-РАНО АКТОВЕ

Няма

9. ПРЕДОСТАВЕНИ ПРАВА ЗА УПРАВЛЕНИЕ

От Кмета на Община Тутракан на осн.чл.12, ал.5 от ЗОС.

10. АКТОСЪСТАВИТЕЛ

Христина Маргаритова

гл.експерт Регистри Общински имоти

Заличени данни- Чл. 1 от ЗЗЛД,
Чл.4, ал. 1 и чл. 5 от Регламент
(ЕС) 2016/679 на Европейския
парламент и съвета

11. ЗАБЕЛЕЖКИ



СЛУЖБА ПО ГЕОДЕЗИЯ, КАРТОГРАФИЯ И КАДАСТЪР - ГР. СИЛИСТРА

7500, ПОЩЕНСКА КУТИЯ 198, Ул. "ИЛИЯ БЛЪСКОВ" №1, ет.3, 086/822397; 821788,
silistra@cadastre.bg, БУЛСТАТ:130362903

СКИЦА НА ПОЗЕМЛЕН ИМОТ № 15-903140-16.08.2021 г.

Поземлен имот с идентификатор **78238.50.205**

С. Цар Самуил, общ. Тутракан, обл. Силистра

По кадастралната карта и кадастралните регистри, одобрени със **Заповед РД-18-639/07.03.2018 г.**
на **ИЗПЪЛНИТЕЛЕН ДИРЕКТОР НА АГКК**

Последно изменение на кадастралната карта и кадастралните регистри, засягащо поземления имот:
няма данни за изменение

Адрес на поземления имот: **местност АКАР ГЪОЛ**

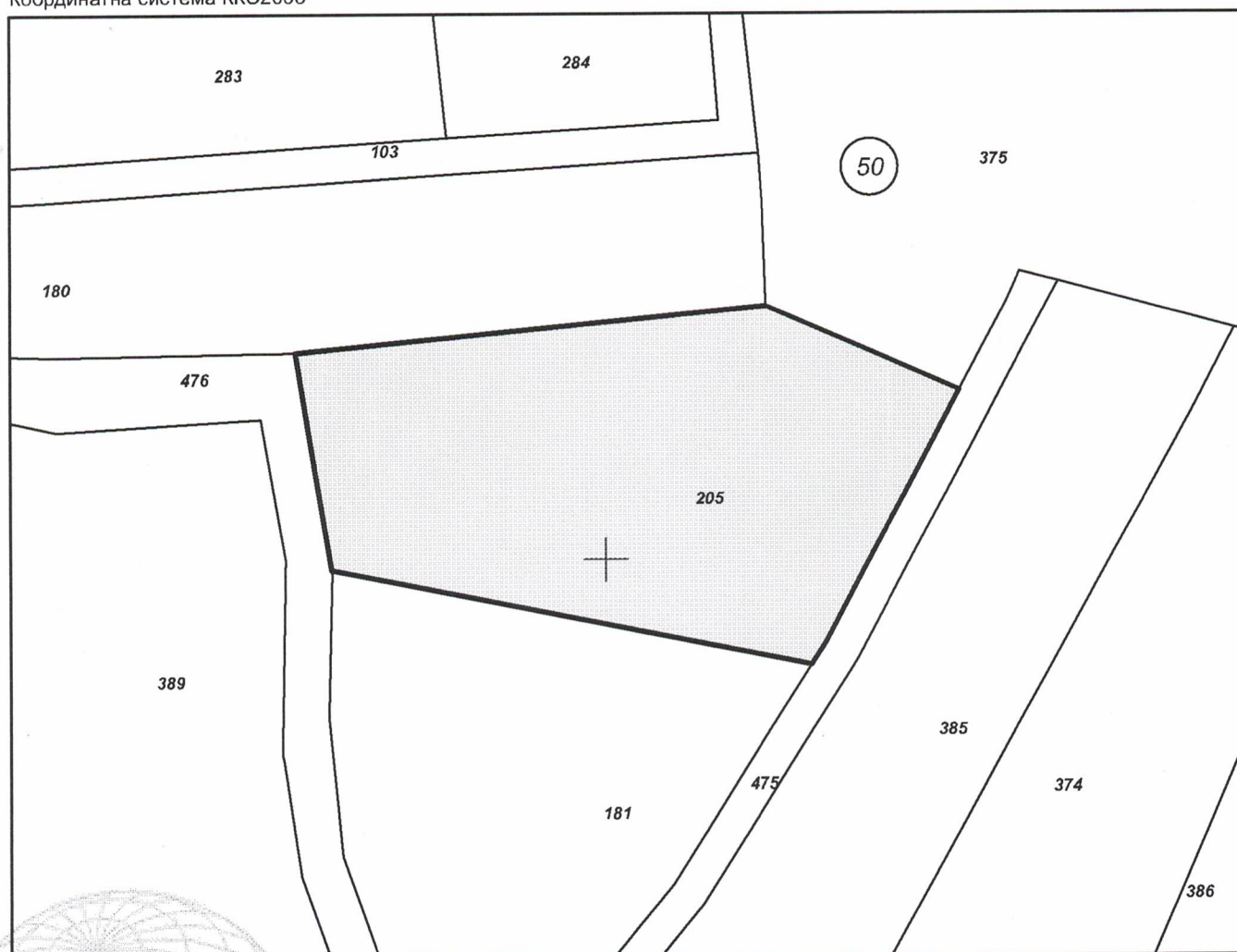
Площ: **3211 кв. м**

Трайно предназначение на територията: **Земеделска**


Начин на трайно ползване: **Нива**

Категория на земята: **3**

Координатна система ККС2005



М 1:1000



Предишен идентификатор: **няма**

Номер по предходен план: **050205**

Съседни: **78238.50.476, 78238.50.181, 78238.50.475, 78238.50.375, 78238.50.180**

Собственици по данни от КРНИ:

1. **000565626, ОБЩИНА ТУТРАКАН**

площ 3210 кв. м от правото на собственост

Акт за частна общинска собственост № 1095 от 08.02.2012г., издаден от ОБЩИНА ТУТРАКАН

Носители на други вещни права по данни от КРНИ:

няма данни

Сгради, които попадат върху имота

няма данни за сгради

